
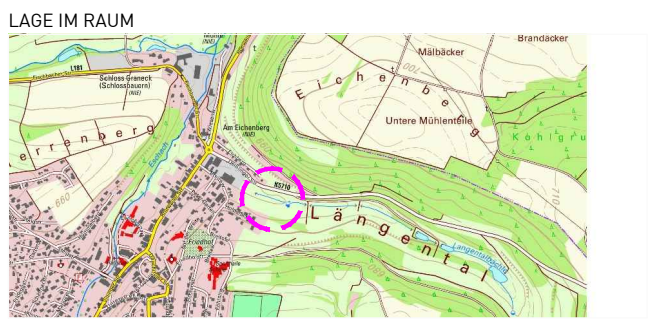




- ### ZEICHENERKLÄRUNG
-  12.22 Stark ausgebauter Bachabschnitt
 = verdolter Bachabschnitt
 -  33.41 Fettwiese mittlerer Standorte (grasdominant, artenarm)
 -  33.41 Fettwiese mittlerer Standorte (verbracht)
 -  33.60 Intensivgrünland (hier Straßenbankett mit Entwässerungsmulde)
 -  35.11 Nitrophytische Saumvegetation (artenarm)
 -  35.42 Gewässerbegleitende Hochstaudenflur
 -  35.63 Ausdauernde Ruderalvegetation frischer bis feuchter Standorte (artenreich)
 -  42.20 Gebüsch mittlerer Standorte
 -  42.22 Schlehen-Gebüsch mittlerer Standorte
 -  42.30 Gebüsch feuchter Standorte
 -  45.30b Laub- / Obstbäume auf mittelwertigen Biotoptypen
 H = Habitatbaum mit Baumhöhlen / -spalten
 = Abgestorbener Obstbaum
 -  60.10 Von Bauwerken bestandene Fläche (Schächte, Einfassungen)
 -  60.23 Wassergebundener Belag
 -  Räumlicher Geltungsbereich des Bebauungsplanes

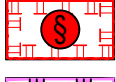




Umweltbericht zum Bebauungsplan
 "Deißlinger Straße II"
 in Niedererschach
 Schwarzwald-Baar-Kreis

Bestandsplan der Biotop- und Nutzungsstrukturen

Maßstab:	1 : 500	Projektnummer:	12816
		Plannummer:	12816/Best-1.1
Gez./Geä.	Datum	Änderungsvermerk	Grundlage: ALKIS-2021_GK_92
PS/Gf	18.11.21	Bestand Biotope und Nutzungen	

Sonstige Planzeichen

-  § 30 Biotop nach BNatSchG
-  Vogelschutzgebiet (SPA)
-  Umgrenzung der Flächen mit wasserrechtlichen Festsetzungen hier Wasserschutzgebiet mit Schutzzone II und III



info@gf-kom.de
 www.gf-kommunal.de
 Tel +49 7485-9769-0

